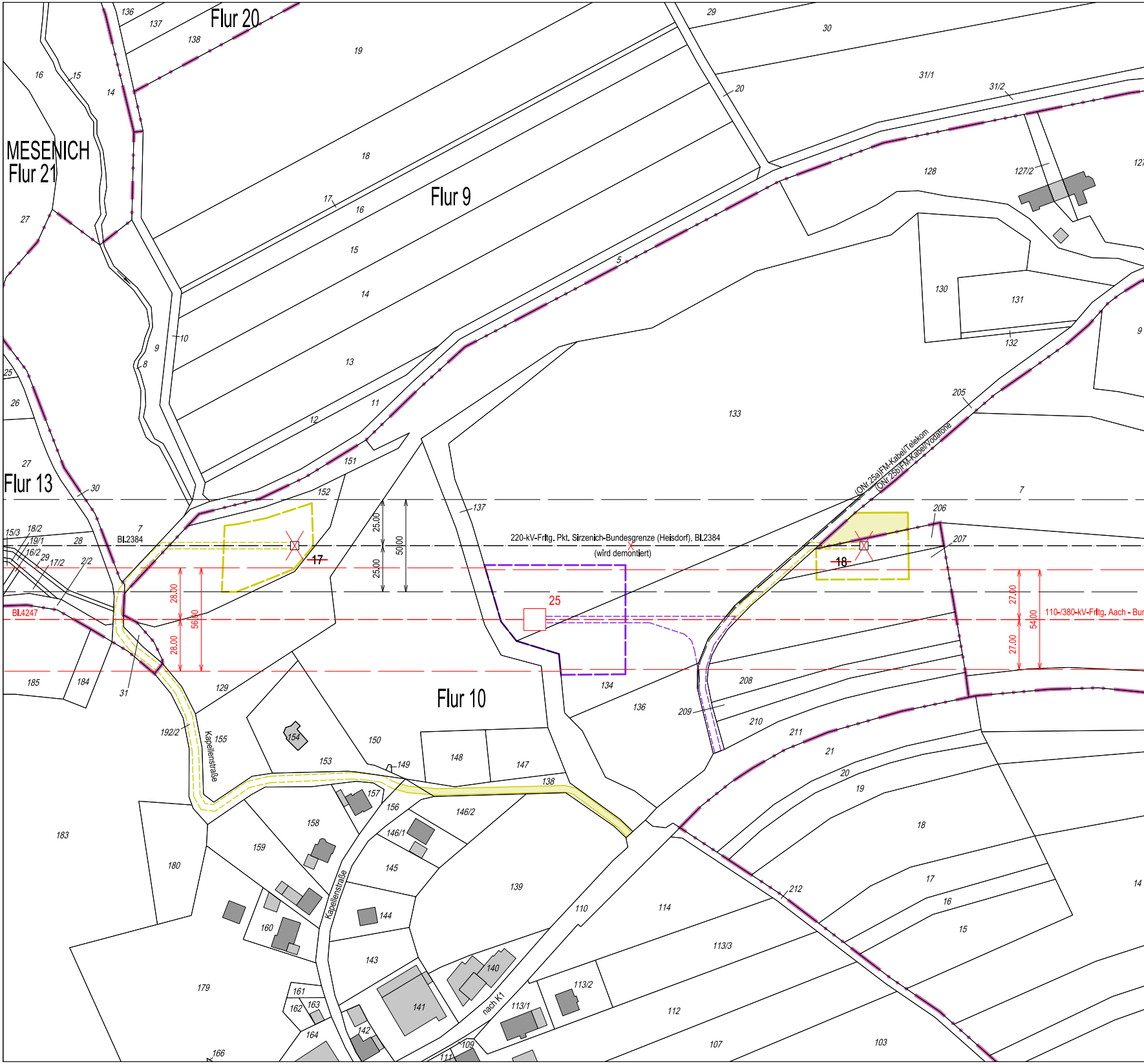
MESENICH
Flur 21
Flur 20
Flur 9
Flur 13
Flur 10
220-kV-Frltg. Pkt. Sirzenich-Bundesgrenze (Heisdorf), Bl.2384
(wird demontiert)
Bl.2384
Bl.4247
110-/380-kV-Frltg. Aach - Bur
(ONr.25a)FM-Kabel/Telekom
(ONr.25b)FM-Kabel/Vodafone
17
18
25
25,00
25,00
50,00
28,00
28,00
56,00
27,00
27,00
54,00
Kapellenstraße
Kapellenstraße
nach K1
133
137
134
136
129
150
153
154
155
192/2
151
152
205
206
207
208
209
210
211
212
128
127/2
130
131
132
138
139
140
141
142
143
144
145
146/1
146/2
147
148
149
156
157
158
159
160
161
162
163
164
166
179
180
183
184
185
110
112
113/1
113/2
113/3
114
107
103
109
111

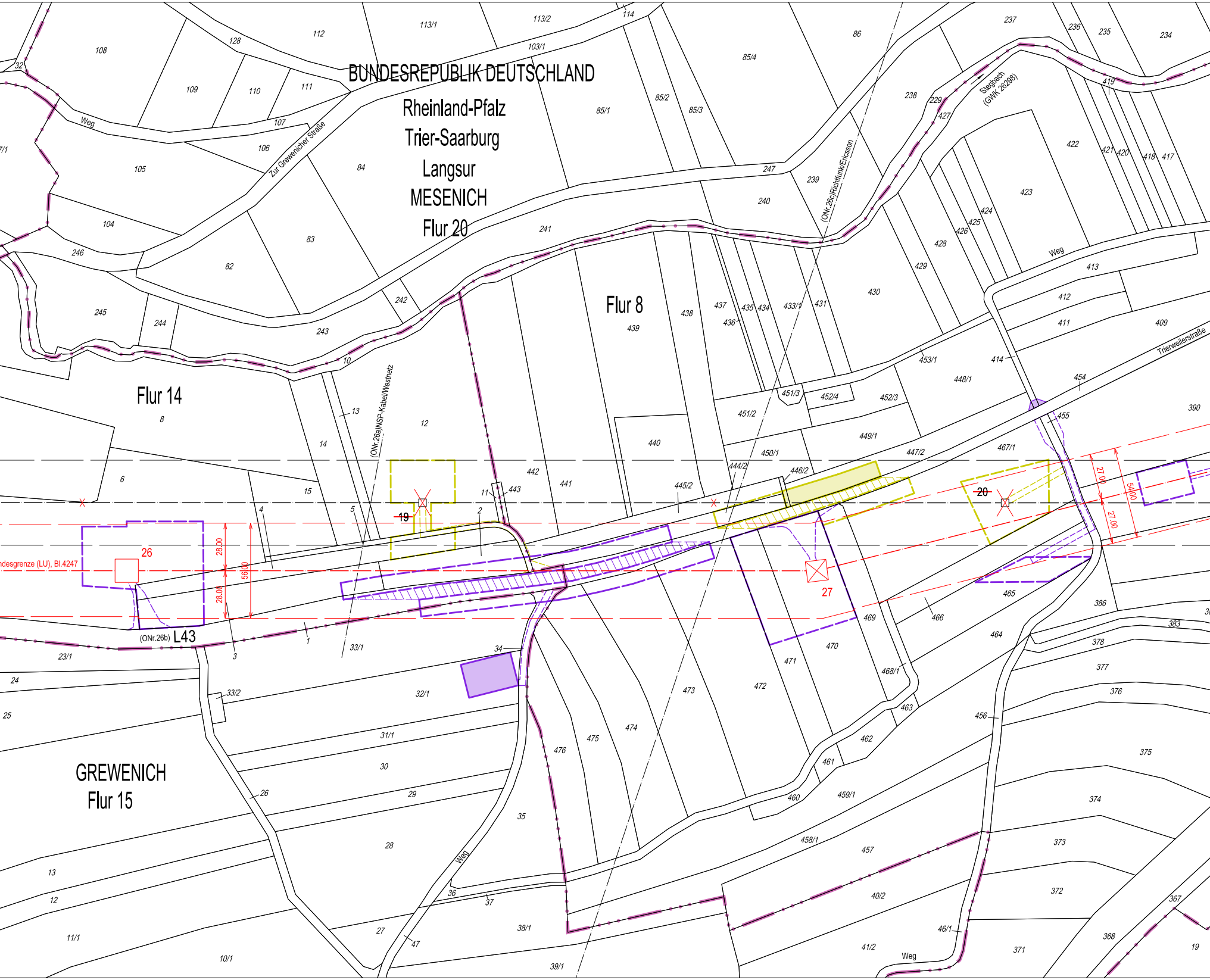
BUNDESREPUBLIK DEUTSCHLAND
Rheinland-Pfalz
Trier-Saarburg
Langsur
MESENICH
Flur 20
Flur 8
Flur 14
GREWENICH
Flur 15
L43
(ONr.26b)
(ONr.26a) NSP-Kabel/Westnetz
(ONr.26c) Richtfunk/Ericsson
Zur Grewenicher Straße
Trierweilerstraße
Stegbach
(GWK 26238)
Weg
ndesgrenze (LU), Bl.4247
19
20
26
27
28,00
28,00
56,00
27,00
27,00
54,00
108
109
110
111
112
113/1
113/2
114
103/1
128
107
106
105
104
84
83
82
246
245
244
243
242
241
240
239
238
247
85/4
85/1
85/2
85/3
86
237
236
235
234
229
427
419
422
421
420
418
417
423
424
425
426
428
429
430
431
433/1
434
435
436
437
438
439
440
441
442
443
444/2
445/2
446/2
447/2
448/1
449/1
450/1
451/2
451/3
452/4
452/3
453/1
454
455
413
412
411
409
414
390
467/1
465
466
464
386
383
378
377
376
375
374
373
372
371
368
367
19
469
470
471
472
473
474
475
476
468/1
463
462
461
460
459/1
458/1
457
456
40/2
41/2
46/1
39/1
38/1
37
36
35
34
33/1
33/2
32/1
31/1
30
29
28
27
26
25
24
23/1
13
12
11/1
10/1
47
14
15
13
12
11
10
8
6
5
4
3
2
1
32
7/1

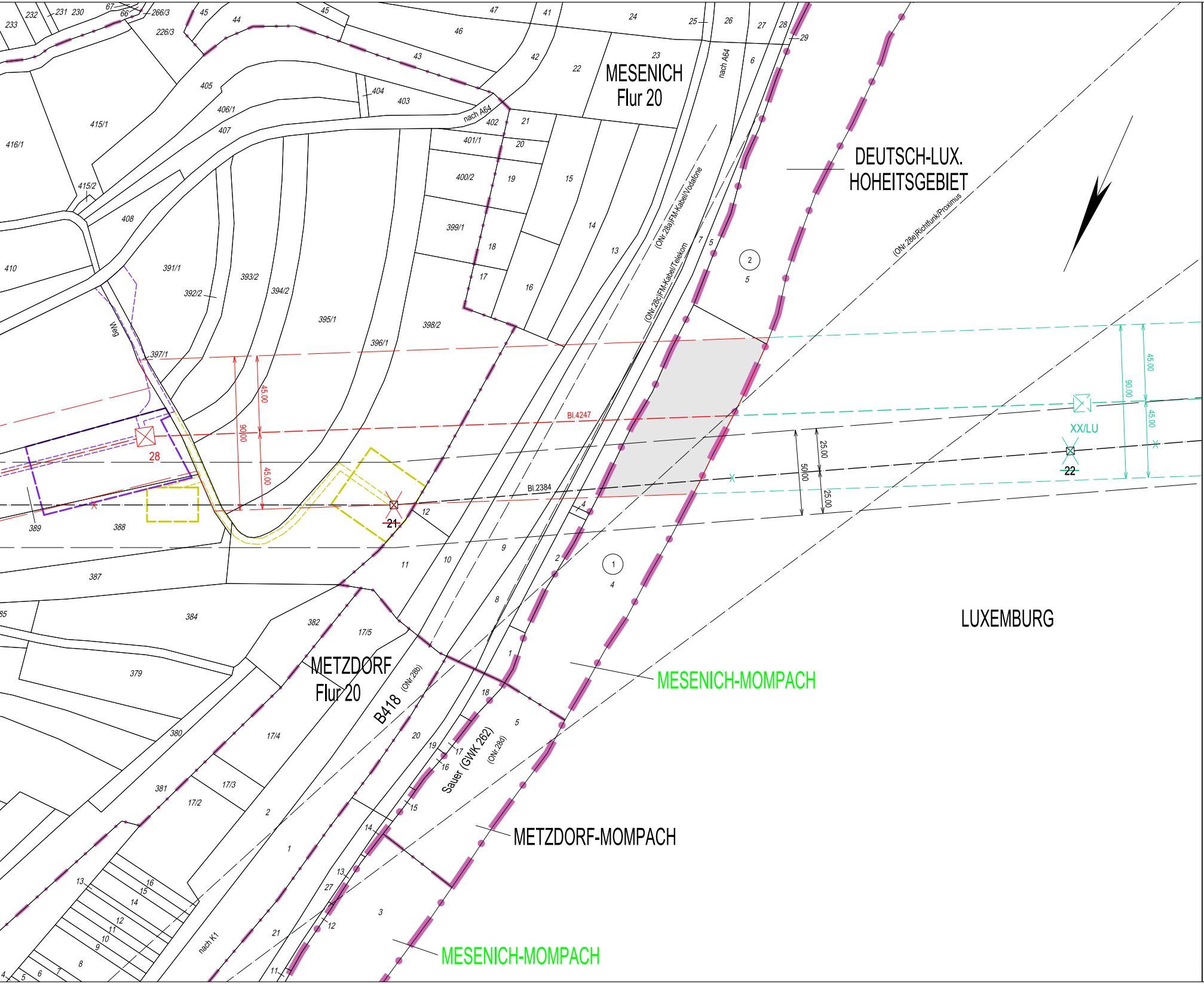
MESENICH
Flur 20
DEUTSCH-LUX.
HOHEITSGEBIET
(ONr.28a)FM-Kabel/Vodafone
(ONr.28c)FM-Kabel/Telekom
(ONr.28e)Richtfunk/Proximus
nach A64
Weg
28
21
Bl.4247
Bl.2384
45,00
90,00
25,00
50,00
XX/LU
22
LUXEMBURG
MESENICH-MOMPACH
METZDORF
Flur 20
B418
(ONr.28b)
Sauer (GWK 262)
(ONr.28d)
METZDORF-MOMPACH
MESENICH-MOMPACH
nach K1
1
2
233
232
231
230
67
66
266/3
226/3
45
44
47
41
24
25
26
27
28
29
46
43
42
23
22
405
404
403
402
21
20
401/1
400/2
19
15
406/1
407
415/1
416/1
415/2
408
410
391/1
392/2
393/2
394/2
395/1
396/1
397/1
398/2
399/1
18
17
16
14
13
7
6
5
4
389
388
387
384
385
382
17/5
379
380
381
17/4
17/3
17/2
12
11
10
9
8
3
1
20
19
18
17
16
15
14
13
12
11
27
21
10
9
8
7
6
5
4

Legende

	Staatsgrenze
	Landesgrenze
	Reg.- Bez. Grenze
	Kreisgrenze
	Gemeindegrenze
	Gemarkungsgrenze
	Flurgrenze
□	Tragmast (vorhanden) mit Leitungsachse
☒	Abspannmast (vorhanden) mit Leitungsachse
□	Tragmast (geplant) mit Leitungsachse
☒	Abspannmast (geplant) mit Leitungsachse
✕	Abzubauender Mast mit abzubauender Leitung
①	Lfd. Nr. der von der Planung betroffenen Flurstücke (s. Leitungsrechtsregister Sp. 2)
A 1	Lfd. Nr. der von der Arbeitsfläche betroffenen Flurstücke (s. Leitungsrechtsregister Sp. 2)
A D 1	Lfd. Nr. der von der Arbeitsfläche der Demontage betroffenen Flurstücke (s. Leitungsrechtsregister Sp. 2)
Z 1	Lfd. Nr. der von der Zuwegung betroffenen Flurstücke (s. Leitungsrechtsregister Sp. 2)
Z D 1	Lfd. Nr. der von der Zuwegung der Demontage betroffenen Flurstücke (s. Leitungsrechtsregister Sp. 2)
F 1	Lfd. Nr. der von dem Fangnetz betroffenen Flurstücke (s. Leitungsrechtsregister Sp. 2)
F D 1	Lfd. Nr. der von dem Fangnetz der Demontage betroffenen Flurstücke (s. Leitungsrechtsregister Sp. 2)
(ONr.1a)	Objektnummer lt. Kreuzungsverzeichnis
	Schutzstreifenrand (vorhanden)
	Schutzstreifenrand (geplant)
⬜	Schutzstreifenfläche für die betroffene Freileitung für die im Plan dargestellte Gemarkung
	Arbeitsfläche auf Flurstücken mit Leitungsrecht
🟪	Arbeitsfläche auf Flurstücken ohne Leitungsrecht
	Arbeitsfläche der Demontage auf Flurstücken mit neuem Leitungsrecht
🟨	Arbeitsfläche der Demontage auf Flurstücken ohne neuem Leitungsrecht
	Zuwegung auf Flurstücken mit Leitungsrecht
🟪	Zuwegung auf Flurstücken ohne Leitungsrecht
	Zuwegung der Demontage auf Flurstücken mit neuem Leitungsrecht
🟨	Zuwegung der Demontage auf Flurstücken ohne neuem Leitungsrecht
▨	Überspannung mit Fangnetz auf Flurstücken mit Leitungsrecht
▨	Überspannung mit Fangnetz auf Flurstücken ohne Leitungsrecht
▨	Überspannung mit Fangnetz der Demontage auf Flurstücken mit neuem Leitungsrecht
▨	Überspannung mit Fangnetz der Demontage auf Flurstücken ohne neuem Leitungsrecht
✕	umzulegender Weg
	geplante Umlegung Weg
	Planung des Vorhabens / Genehmigung bei der SGD Nord, nachrichtlich übernommen
	Planung außerhalb des Verfahrens, nachrichtlich übernommen

Register 6.1.11 Blatt 7.3

Planfeststellungsvermerk der Planfeststellungsbehörde

Festgestellt nach § 24 NABEG

Planfeststellungsbehörde Siegel Bonn, den .... 20.....

Ersatzneubau der 110-/380-kV-Höchstspannungsfreileitung Aach - Bundesgrenze (LU), Bl. 4247

Abschnitt: Pkt. Sirzenich West - Bundesgrenze

Lageplan

1:2000

von Mast Nr. 25 bis Mast Nr. XX/LU

GEMARKUNG	GREWENICH	MESENICH	MESENICH-MOMPACH
Gemeinde	Langsur	Langsur	Langsur
Kreis	Trier-Saarburg	Trier-Saarburg	Trier-Saarburg
SGD	Nord	Nord	Nord
Land	Rheinland-Pfalz	Rheinland-Pfalz	Rheinland-Pfalz
Katasteramt	Westeifel-Mosel	Westeifel-Mosel	Westeifel-Mosel
Grundbuchamt	Trier	Trier	Trier

Nr.:	Änderung:			Datum:	Name:
Dokumentenbez.:					
Erstellt:	Januar 2024	Ausgabe:	Oktober 2024		
Inhalt:	Planung	DIN / BxH:	1.4125x0.297 (m)		

EUROPTEN

amprion